
Rv=10000m
tz=3,498m
yv=0,001m
0,000‰
dl.553,000m
-0,700‰
dl.470,000m
411,413
km 228,980 000
722
205
DPS
3080
km 228,981 233
411,413
0,000‰
dl.555,624m
-0,698‰
dl.471,139m
Rv=10000m
tz=3,492m
yv=0,001m
km 229,115
229,0
229,1
229,2
229,2
195
196
197
198
199
200
201
202
203
204
206
207
208
209
210
211
212
721
KM
360102170
360102171
360102172
360102173
360102174
360102175
360102176
360102177
360102178
360102179
360102180
360102181
360102182
360102183
360102184

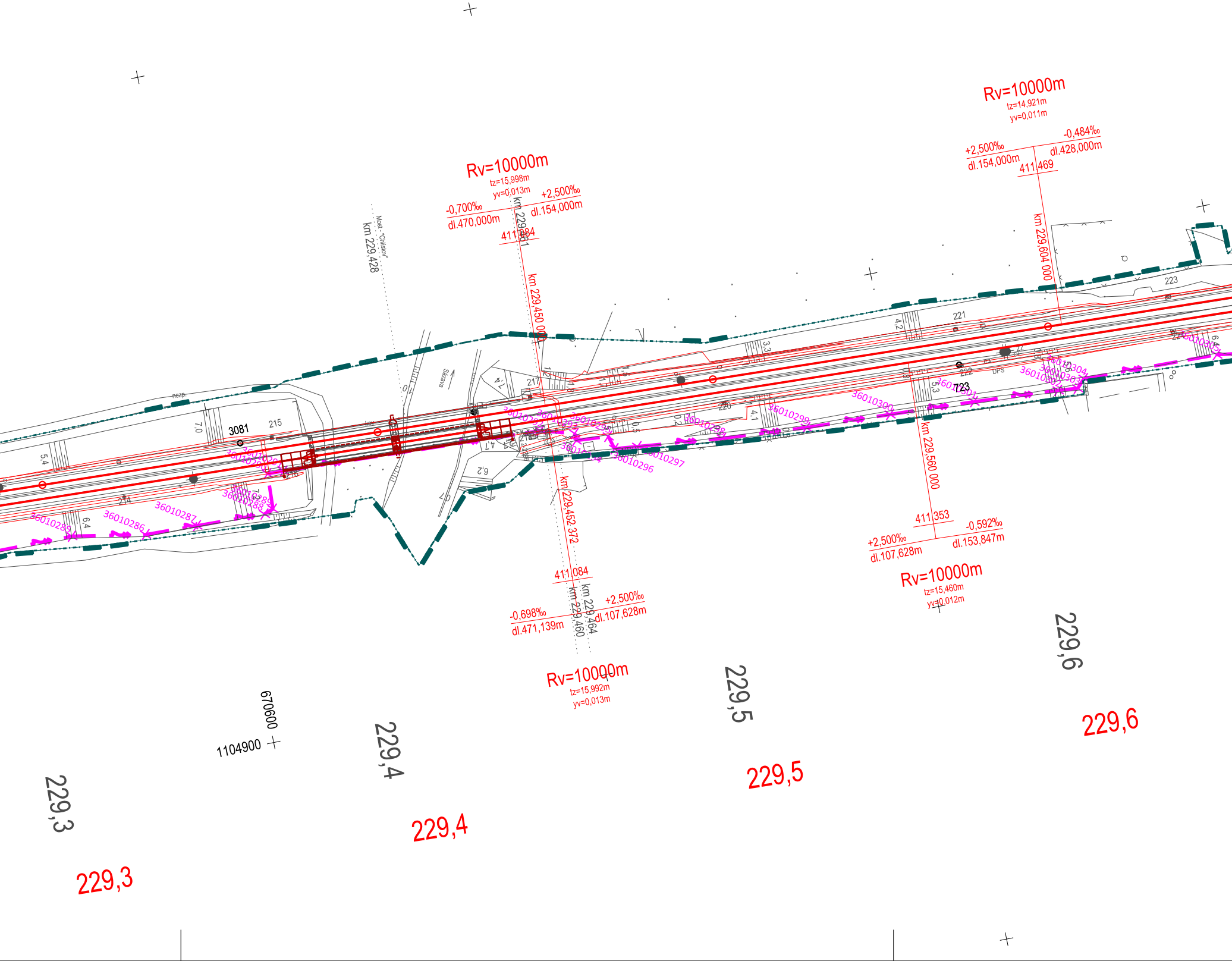
Rv=10000m
tz=15,998m
yv=0,013m
-0,700‰
dl.470,000m
+2,500‰
dl.154,000m
411,084
km 229,461
km 229,450 000
Most "Chlístov"
km 229,428
Rv=10000m
tz=14,921m
yv=0,011m
+2,500‰
dl.154,000m
-0,484‰
dl.428,000m
411,469
km 229,604 000
km 229,452 372
411,084
-0,698‰
dl.471,139m
+2,500‰
dl.107,628m
km 229,464
km 229,460
Rv=10000m
tz=15,992m
yv=0,013m
km 229,560 000
411,353
+2,500‰
dl.107,628m
-0,592‰
dl.153,847m
Rv=10000m
tz=15,460m
yv=0,012m
Sázava
3081
215
217
220
221
222
223
214
723
DPS
nezp.
7,0
5,4
6,4
4,2
3,3
4,1
5,3
6,2
36010285
36010286
36010287
36010288
36010289
36010290
36010291
36010292
36010293
36010294
36010295
36010296
36010297
36010298
36010299
36010300
36010301
36010302
36010303
36010304
36010305
670600
1104900
229,3
229,4
229,5
229,6
229,3
229,4
229,5
229,6


671100
1105000
724
725
225
226
227
228
229
230
231
232
233
235
236
237
238
239
DPS
ZZ
bet.
panely
nezp.
36010306
36010307
36010308
36010309
36010310
36010311
36010312
36010313
36010314
36010315
36010316
km 229,713 847
411,262
-0,592‰
dl.153,847m
0,000‰
dl.318,633m
Rv=10000m
tz=2,960m
yv=0,000m
km 229,672
silniční nadjezd
km 229,989
229,7
229,8
229,9
230,0
229,8
229,9
230,0
Nový


Rv=20000m
tz=44,159m
yv=0,049m
-0,484‰
dl.428,000m
-4,900‰
dl.580,000m
411|262
km 230,032 000
km 230,080
726
727
241
242
243
244
245
247
249
250
252
36010318
36010319
36010320
36010321
36010322
36010323
36010324
km 230,032 480
411|262
0,000‰
dl.318,633m
-4,923‰
dl.577,283m
Rv=20000m
tz=49,231m
yv=0,061m
230,1
230,1
230,2
230,2
napájecí kabel 6 kV - AYKCY 3 x 50 mm2

EVROPSKÁ UNIE
Evropské strukturální a investiční fondy
Operační program Doprava

Ministerstvo dopravy
Státní fond dopravní infrastruktury

Sdružení
PRODEX-VALBEK

valbek

PRODEX
PROJEKTOVÁNÍ STAVEB
Perucká 2481/5, 120 00 Praha 2
ORGANIZAČNÍ SLOŽKA
ČLEN SKUPINY VALBEK-EU

SOUŘADNICOVÝ SYSTÉM S-JTSK
VÝŠKOVÝ SYSTÉM Bpv

PRO VYTYČENÍ BUDE POUŽITA PLATNÁ VYTYČOVACÍ SÍŤ STAVBY
PŘESNOST VYTYČENÍ DLE ČSN 730420-1 a 730420-2

				Číslo soupravy
1	**Dokumentace po zapracování připomínek**	**05/2016**		
Č. změny	**Zdůvodnění změny**	**Datum**	**Podpis**	

Investor SŽDC Správa železniční dopravní cesty — Správa železniční dopravní cesty, státní organizace

Odpov. projektant stavby	**Ing. Pavol Bartoš**	
Odpov. projektant PS, SO, částí	**Ing. Vladimír Čulen**	Čulen
Vypracoval	**Ing. Luis Alberto Pinto Castillo**	
Technická kontrola	**Ing. Vladimír Čulen**	Čulen

PRODEX
PROJEKTOVÁNÍ STAVEB
Perucká 2481/5, 120 00 Praha 2
ORGANIZAČNÍ SLOŽKA
ČLEN SKUPINY VALBEK-EU

PRODEX spol. s r.o., organizační složka
Perucká 2481/5, 120 00 Praha 2
tel.: +420 277 007 726
e-mail: info@prodex-cz.eu

ZVÝŠENÍ TRAŤOVÉ RYCHLOSTI V ÚSEKU HAVLÍČKŮV BROD - OKROUHLICE

SO 36-01 Nový kabel 6 kV

Zak. číslo zhotov.	**15XP24005**
Datum	**05/2016**
Stupeň	**PROJEKT (DSP)**
Měřítko	**1:1000**
Část	**Příloha**
E.3.6.1	**A16**

Vytyčovací výkres km 228,950 - 230,150

DOKUMENT LZE UŽÍVAT POUZE DLE USTANOVENÍ PŘÍSLUŠNÉ SMLOUVY O DÍLO. ŽÁDNÁ JEHO ČÁST NEMŮŽE BÝT DLE ZÁKONA č.121/2000 Sb. (autorský zákon) KOPÍROVÁNA NEBO JINÝM ZPŮSOBEM ROZŠIŘOVÁNA BEZ SOUHLASU PRODEX spol. s r.o., organizační složka